















LEGENDA:

- A-E** - granica inwestycji - działka nr 145/1, Wysoka Kamieńska
-  - budynki projektowane wielorodzinne, typ 3b
-  - tereny biologicznie czynne
-  - projektowane tereny utwardzone /dojścia/
-  - projektowane tereny utwardzone /dojścia i dojazd/
-  - miejsca postojowe dla samochodów osobowych
-  - ogródki mieszkańców
-  - wjazd na teren inwestycji
-  - wejścia do budynku
- ŚM.** - utwardzone miejsce na pojemniki do czasowego gromadzenia nieczystości stałych (śmiećnik)
-  - ilość kondygnacji nadziemnych w proj. budynkach
-  - siłownia plenerowa
-  - plac zabaw
-  - wiaty na rowery - ogrodzona i zamykana

UWAGI:

1. Ilość mieszkań: 42 szt.
2. Ilość miejsc postojowych: 51 szt.
3. Wskaźnik ilości miejsc postojowych: 1,2 m.p. / 1 mieszk.
4. Teren rekreacyjny połączony z placem zabaw
5. Wiatę rowerową i śmiećnikową zlokalizowano przy wjeździe na działkę.
6. Wózkównię proponujemy się zapewnić w pomieszczeniach gospodarczych na parterach budynków
7. Na działce przewiduje się znaczną wycinkę drzew.
Przed wykonaniem projektu zagospodarowania terenu należy dokonać inwentaryzacji zadrzewienia działki w celu uwzględnienia wartościowych drzew w ostatecznym projekcie.